



**КОМИТЕТ ИМУЩЕСТВЕННЫХ ОТНОШЕНИЙ
АДМИНИСТРАЦИИ ПЕРМСКОГО МУНИЦИПАЛЬНОГО РАЙОНА**

РЕШЕНИЕ

о размещении объектов № 242

Пермский край
Пермский район

12.04.2021

Комитет имущественных отношений администрации Пермского муниципального района разрешает Акционерному обществу «Газпром газораспределение Пермь» (ИНН 5902183841, ОГРН 1025900512670, почтовый адрес: 614000, г. Пермь, ул. Петропавловская, 43)

размещение объекта: «газопровод давлением до 0,6 Мпа, для размещения которого не требуется разрешение на строительство»


на землях государственная собственность на которые не разграничена

на срок 1 год с 12.04.2021г. по 11.04.2022г.

Местоположение: Пермский край, Пермский район, Кукуштанское с/п. п. Кукуштан, ул. Пальниковский тракт, к дому 48.

Приложение: схема предполагаемых к использованию земель или земельных участков.

Председатель комитета
имущественных отношений администрации
Пермского муниципального района


(подпись, печать)

Г.В. Мюресов

Схема предполагаемых к использованию земель или части земельного участка

Объект: Газопровод давлением до 0,6 Мпа включительно, для размещения которого не требуется разрешения на строительство

Местоположение: расположенным по адресу: Пермский край, р-н Пермский, с/пос Кукуштанское, п. Кукуштан, ул. Пальниковский тракт, к дому 48

Площадь земель или части земельного участка, кв.м.: 126

Категория земель: земли населенных пунктов

Вид разрешенного использования: -

Описание границ смежных землепользователей:

От точки н1 до точки н2 - земельный участок с кадастровым номером 59:32:0010003:863




(внесен в ЕГРН без координат границ)

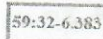
От точки н2 до точки н1 - земли общего пользования

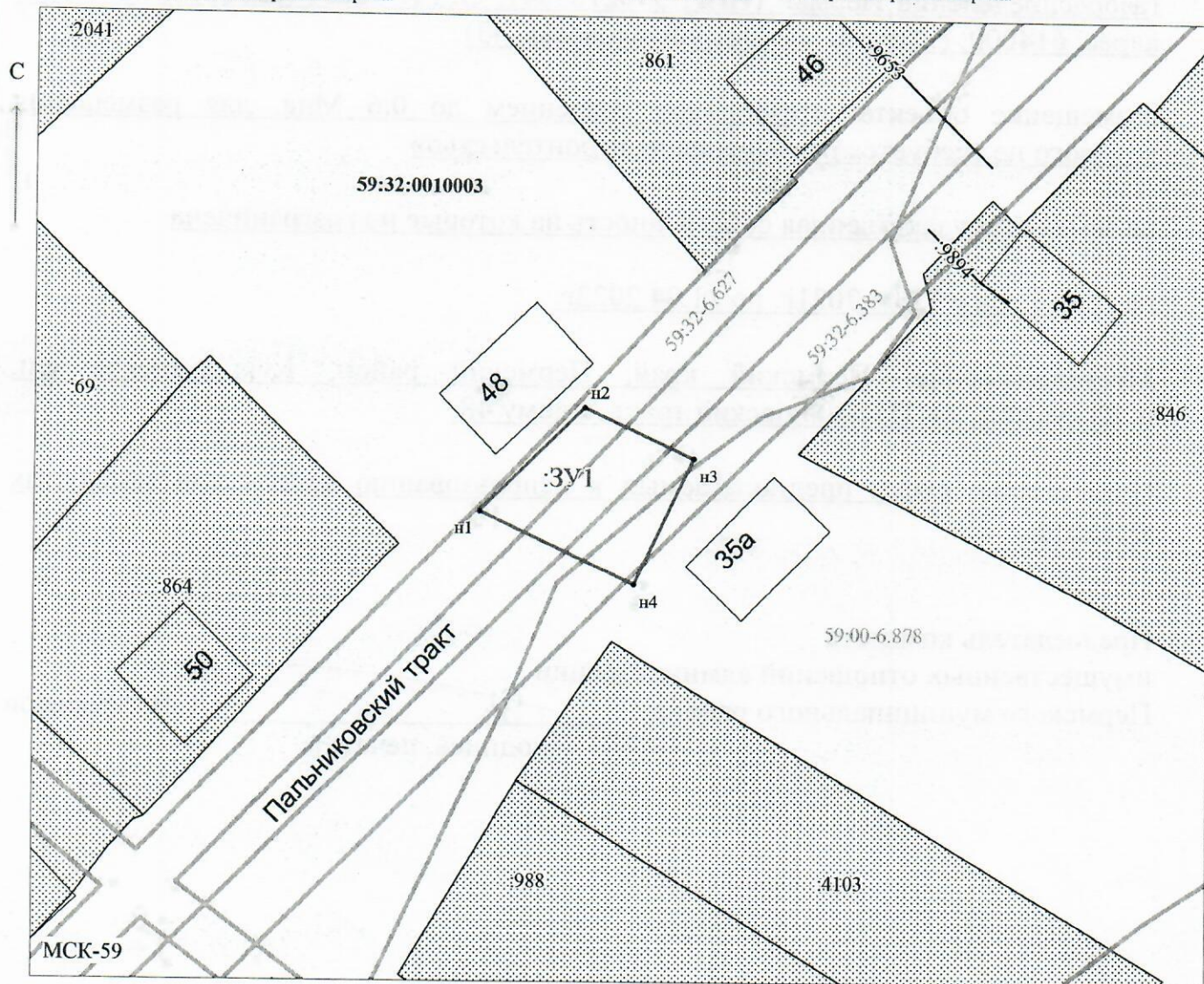
Каталог координат, м

№ точки границы	X	Y
н1	476599.89	2246484.66
н2	476608.17	2246492.92
н3	476604.16	2246501.51
н4	476594.20	2246496.86

Условные обозначения:

-  - предполагаемый участок земель, на которых планируется размещение объекта
-  864 - границы и номер земельного участка, сведения о которых внесены в ЕГРН
-  9894 - границы и номер объекта капитального строительства, сведения о которых внесены в ЕГРН
- - граница кадастрового квартала

-  59:32-6.383 - зоны с особыми условиями использования территории, сведения о которых внесены в ЕГРН
- :ЗУ1 - обозначение запрашиваемого земельного участка
- н1 - характерная точка границ земель или части земельного участка
- 59:32:0010003 - номер кадастрового квартала



Масштаб 1:500

Заявитель:

МП

(для юридических лиц

и индивидуальных предпринимателей)

/ Егошина И.В.

(подпись, расшифровка подписи)